

Aufhebung Wanderwegrichtplan Rigi-Südhang 1996

03.01.2019

Der Wanderwegrichtplan Rigi-Südhang, Gemeinden: Greppen, Vitznau, Weggis, von der Gemeinde Greppen am 22. Mai 1996, der Gemeinde Vitznau am 31. Mai 1996 und der Gemeinde Weggis am 29. Mai 1996 erlassen, und vom Regierungsrat am 9. Mai 1997 genehmigt, wird zusammen mit den dazugehörigen Massnahmenblättern mit Genehmigung des neuen «Wanderwegrichtplans LuzernPlus» aufgehoben.




Wanderwegrichtplan Rigi-Südhang

Gemeinden: Greppen, Vitznau, Weggis











Massstab 1 : 25'000

Legende:

Verbindlicher Planinhalt:

-  bestehender Wanderweg (nach Wanderkarte 1989)
-  bestehender Wanderweg (Ergänzung zur Wanderkarte 1989)
-  bestehendes Verbindungsstück des Wanderwegnetzes im Siedlungsgebiet oder entlang der Uferstrasse

Orientierender Planinhalt:

-  Nr. Wegbezeichnung
-  Anlegestelle, Haltestelle
-  Hartbelag
-  historischer Weg (IVS = Inventar historischer Verkehrswege der Schweiz)
-  wichtiger Aussichtspunkt
-  Restaurant (ausserorts)
-  übergeordnetes Kulturobjekt (meist ausserorts)
-  übergeordnetes Naturobjekt
-  Naturschutzgebiet
-  Siedlungsgebiet

Juni 1996, Juli 1997 / GS

Hesse + Schwarze + Partner
Büro für Raumplanung AG

Erlassen von den Gemeindebehörden:	Greppen	am 22.5.1996
	Vitznau	am 31.5.1996
	Weggis	am 29.5.1996
Genehmigt durch den Regierungsrat	RRB Nr.	am 9.5.1997

